


PLANBESTÄMMELSER

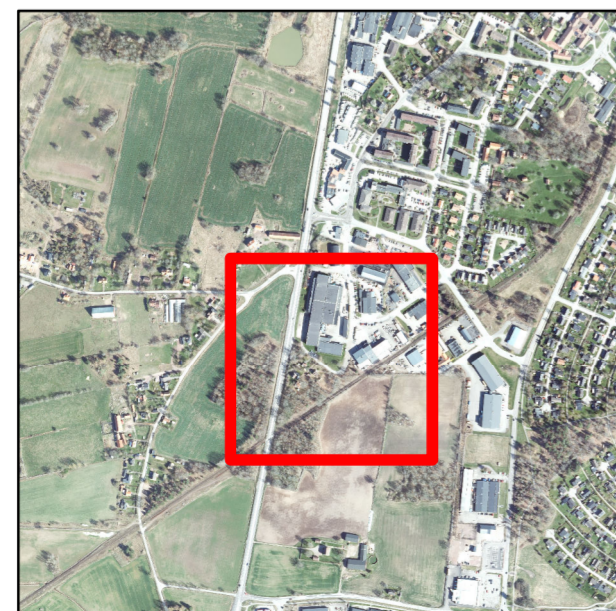
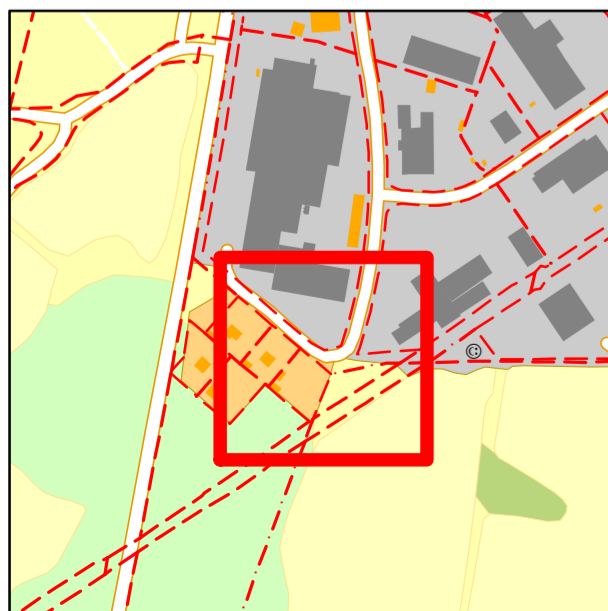
Följande gäller inom områden med nedanstående beteckningar.
Endast angiven användning och utformning är tillåten.
Där beteckning saknas gäller bestämmelsen inom hela planområdet.

GRÄNSBETECKNINGAR

—•—•— Planområdesgräns

ILLUSTRATIONER

 Område som avses upphävas



Grundkarta

- | | |
|---|---|
|  Bostad |  Fjärrvärme |
|  Industri |  Gasnät |
|  Komplementbyggnad |  Barr- och blandskog |
|  Övrig byggnad |  Lövskog |
|  Övrigt, beteckning |  Övrig mark |
|  Staket |  Järnväg |
|  Stenmur |  Beläggning |
|  Höjdkurva |  Körbana |
|  Anordning | |

 Mönsterås kommun
PLAN OCH BYGGAVDELNINGEN
Kvarngatan 2, 38322 Mönsterås, Tel. 0499-17000

Antagandehandling

Upphävande av detaljplan för
**FAST. FINGERSVAMPEN 3,
STUBBEMÅLA 9:1 M.FL**

Mönsterås den 27 februari 2019

Charlotte Piggott
Planarkitekt

Henrik Eriksson
Plan- och byggchef

Beslutsdatum:

Uppdrag: 2018-12-06
Samråd: 2019-03-07
Antagande: 2019-04-11
Laga kraft: 2019-05-08

Tillhörande planhandlingar:

Planbeskrivning
Fastighetsförteckning
Undersökning
Samrådsredogörelse

Skala: A2 = 1:500 A4 = 1:1000

Dnr: 2018/488